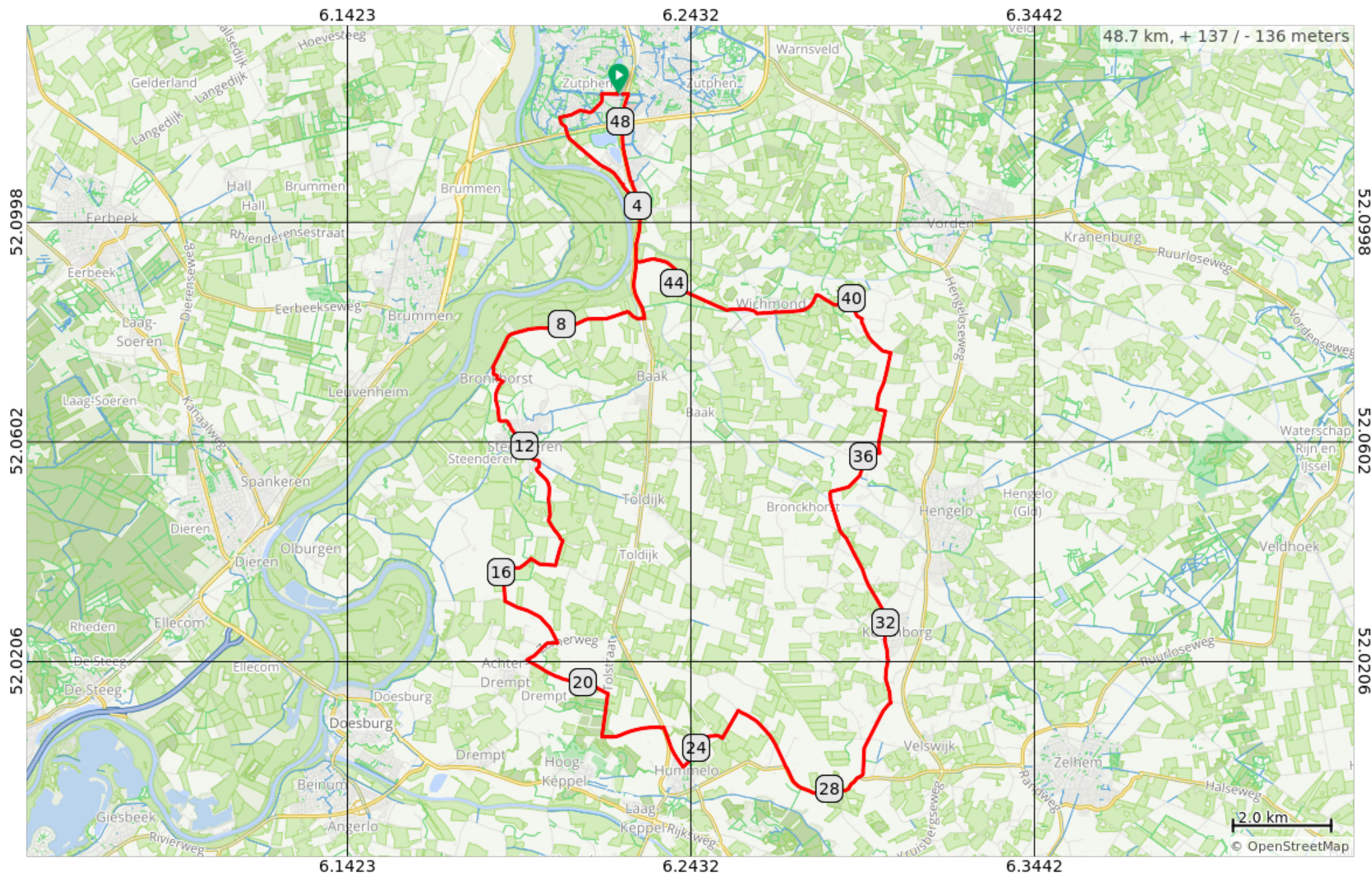






ETP-T Hummelo



Dist	Type	Note
0.0		Start of route
0.0		Rechtsaf naar Laan naar Eme
0.3		Neem afslag 3 naar Harenbergweg op de rotonde
1.5		Linksaf naar Emmerikseweg
3.4		Rechtsaf naar Liudgersdijk
3.9		Rechtsaf naar Den Elterweg
6.3		Rechtsaf naar Bonte Koeweg
8.0		Rechtsaf naar Bakerwaardseweg
9.9		Linksaf naar Bovenstraat
10.3		Rechtsaf naar Molenstraat
12.4		Rechtsaf naar Wehmestraat
12.6		Linksaf naar Paardestraat
14.2		Rechtsaf naar Meerbrinkweg
14.7		Rechtsaf naar Lamstraat
16.5		Linksaf naar Hoefkensestraat
18.0		Rechtsaf naar Zomerweg
18.7		Linksaf naar Roomstraat
20.5		Rechtsaf naar Tolstraat
21.4		Linksaf naar Kipstraat
22.6		Rechtsaf naar Zutphenseweg
23.5		Linksaf naar Van Heeckerenweg
24.7		Linksaf naar Kampermanstraat
25.3		Rechtsaf naar Broekstraat
26.8		Linksaf naar Zelhemseweg
28.7		Houd links aan naar Keijenborgseweg

28.7 kilometers. +83/-80 meters

Dist	Type	Note
30.4		Linksaf om op Keijenborgseweg te blijven
31.2		Linksaf naar Sint Janstraat
32.0		Linksaf naar Kerkstraat
32.0		Rechtsaf naar Hogenkampweg
32.9		Rechtdoor om op Hogenkampweg te blijven
34.1		Rechtdoor naar Krommedijk
36.1		Rechtsaf naar Koningsweg
36.4		Linksaf naar Wichmondseweg
37.2		Linksaf naar Lankhorsterstraat
37.4		Rechtsaf naar Nieuwenhuisweg
38.6		Linksaf naar Deldensebroekweg
39.6		Linksaf om op Deldensebroekweg te blijven
40.0		Linksaf naar Riethuisweg
40.9		Linksaf naar Baakseweg
41.8		Neem afslag 2 naar Baakseweg op de rotonde
42.2		Rechtsaf naar Broekweg
45.2		Rechtsaf naar Den Elterweg
48.6		Linksaf naar Laan van Eme
48.7		End of route

20.1 kilometers. +50/-53 meters